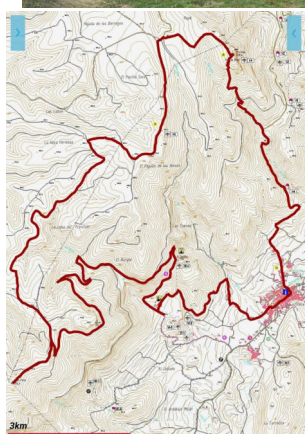




151122. Circular al Pico Ropé, Pico Nieve y Cinco Pinos

[Enrique Martí Viaño](#)By [Enrique Martí Viaño](#) - 📅 22 Septiembre 2015 - 📅 Última actualización: 09 Diciembre 2015 - 👁 Visto: 6041**Circular al Pico Ropé, Pico Nieve y Cinco Pinos**
22 de noviembre de 2015[Apuntarme](#)[Más fotos de Juanvi Hoyos en Facebook](#)

RUTA DE LOS TRES PICOS - PICO ROPÉ (SENDERISMO)

SALIDA: Domingo, 22 de Noviembre, en Valencia a las 7:45 h en la Rotonda de la Dama Ibérica, Avda Corts Valencianes (puerta de MediaMarkt), o a las 9:00 en Chera en el Bar Avenida (está en la carretera).

Itinerario coche: Por la autovía de Madrid (A3) hasta Requena. En Requena se toma la salida 289 y se sigue la CV-395 hasta Chera. Son unos 87 km.

ITINERARIO: El itinerario es circular, saliendo y llegando a la población de Chera. Se comienza en Chera (651m) en dirección a la Fuente del Barrio y el camino de Chelva con fuerte ascensión de 4 km hasta el Pico Ropé. Desde aquí, si el tiempo acompaña las vistas hasta el mar son increíbles. Se sigue manteniendo la altura bordeando el barranco de Borregos hasta el Pico Nieve (1.147m).

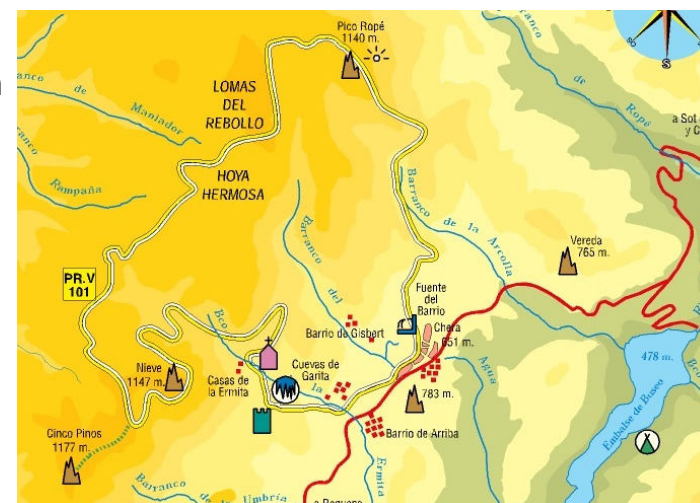
El circuito se cierra de nuevo en Chera descendiendo desde el último de los picos, el llamado Cinco Pinos (1.177m), y enlazando con un entorno bellísimo formado por unas oquedades sobre las cuales resbala cierto salto de agua artificial, pero no por ello menos atractivo, que constituye el paraje natural de "Las garitas"

DISTANCIA y TIEMPO: El recorrido es de unos 21 km, con un desnivel acumulado de 740 m, para lo que se suele tardar unas 6 horas y media de marcha efectiva.

Llevar comida, almuerzo y suficiente agua.

Alicientes: Recorrer parte del parque geológico de Chera y las vistas del golfo y la llanura de Valencia desde un magnífico mirador como es el Pico Ropé.

COORDINADOR: [Enrique Martí, Tfno 961322291 móvil 608251546 enriquemartiv@gmail.com](#)



Recorda que en participar en qualsevol activitat del CIM, acceptes la seua [exempció de responsabilitat](#).

[<Listat de totes les Activitats del CIM>](#)