




150308. Excursión por la Granadella

[Amparo Ten](#)By [Amparo Ten](#) –  02 Febrero 2015 –  Última actualización: 06 Abril 2015 –  Visto: 5276**Excursión por la Granadella****Apuntarme**

8 de març de 2015

fotos de Jose Tudela [\(verlas en Google+\)](#)

¡GRACIAS POR A TODOS POR VUESTRA COMPAÑIA!

Excursión por la Granadella (Jávea)

La cala de la Granadella es una cala rústica pequeña y bonita de grava y roca que está situada en la parte más meridional de Jávea. Es uno de los pequeños tesoros de Jávea.

La ruta de senderismo recorre el Parque Forestal de la Granadella y el "Castell de la Granadella", y continúa en sentido oeste y va ganando cota hasta alcanzar el "mirador de Llevant" situado a 180 m de altitud. Durante la ascensión al mirador, el sendero discurre por la cresta de la montaña ofreciéndonos, a la izquierda, hermosas vistas del litoral.

Dificultad: Moderada, 14 km; 550 m de desnivel; 5 horas.

Salida: La salida desde Valencia es a las 8:00 h, en la gasolinera de la rotonda de los anzuelos en la Av. Ausiàs March.

Inicio: A las 10:00 horas en Parque Pinosol, urbanización Pinosol, Jávea, punto de encuentro para los que vayan directamente e Inicio de la Excursión.



Contacto: [Amparo Ten](#) o [Rosa Asensio](#)

- [El Tiempo en la playa de la Granadella \(predicción a 14 días\)](#) -

track orientativo: <http://es.wikiloc.com/wikiloc/view.do?id=8259003>

Recorda que en participar en qualsevol activitat del CIM, acceptes la seua [exempció de responsabilitat](#).

[<Llistat de totes les Activitats del CIM>](#)